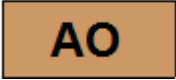






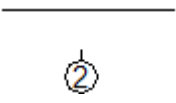


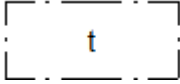

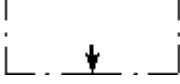
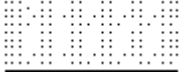




Kaavamääräykset

Numero	Kuva	Selitys
0.00		Asemakaavamääräykset ja -merkinnät: (KAAVA 16-007)
A005		Erillispientalojen korttelialue.
A034		Lähivirkistysalue.
A081		Vesialue.
A082		3 m kaava-alueen rajan ulkopuolella oleva viiva.
A083		Kaupungin- tai kunnanosan raja.
A084		Korttelin, korttelinosan ja alueen raja.
A085		Osa-alueen raja.
A088		Sitovan tonttijaon mukaisen tontin raja ja numero.
A090		Risti merkinnän päällä osoittaa merkinnän poistamista.
A091	16	Kaupungin- tai kunnanosan numero.

A092	PALOAHD	Kaupungin- tai kunnanosan nimi.
A093	1641	Korttelin numero.
A095	MAATÄHDENTIE	Kadun, tien, katuaukion, torin, puiston tai muun yleisen alueen nimi.
A100	II	Roomalainen numero osoittaa rakennusten, rakennuksen tai sen osan suurimman sallitun kerrosluvun.
A102	Iu²/3	Murtoluku roomalaisen numeron jäljessä osoittaa, kuinka suuren osan rakennuksen suurimman kerroksen alasta ullakon tasolla saa käyttää kerrosalaan laskettavaksi tilaksi.
A105	e=0.25	Tehokkuusluku eli kerrosalan suhde tontin/ rakennuspaikan pinta-alaan.
A106	$\alpha \neq 1.5-1:1.25$	Kattokaltevuus.
A112	<u>II</u>	Alleiviivattu luku osoittaa ehdottomasti käytettävän rakennusoikeuden, rakennuksen korkeuden, kattokaltevuuden tai muun määräyksen.
A113		Rakennusala.
A117		Rakennusala, jolle saa sijoittaa talousrakennuksen.
A126		Rakennuksen harjansuuntaa osoittava viiva.
A129		Nuoli osoittaa rakennusalan sivun, johon rakennus on rakennettava kiinni.
A134		Istutettava alueen osa.

A136		Katu.
A139		Ulkoilureitti.
A16601	ek	Merkinällä varustetulla alueella on noudatettava liitteenä olevia rakentamistapaohjeita.